



FITXA TÈCNICA: El Pasteral, Mina de Xampinyons i Dolmen de Coldegria

(Ref. G49)

DATA: 12 / 05 / 2024

DIFICULTAT: (●●●●●) MITJA ALTA



TRACK DE LA RUTA: <https://ca.wikiloc.com/rutes-senderisme/el-pasteral-mina-dels-xampinyons-torrent-del-gorners-can-torre-font-del-bassi-dolmen-de-colldegria-9506866#wp-9506876>

DISTANCIA RUTA: 12,5 Km

ALTITUD MÀXIMA: 481 mts

DURADA DE LA RUTA: 6h.

ALTITUD MÍNIMA: 183 mts

DESNIVELL POSITIU: 470 mts

PUNT DE TROBADA: Pàrquing de Fontajau (7:00h)

DESNIVELL NEGATIU: 470 mts

INICI DE LA RUTA: El Pasteral



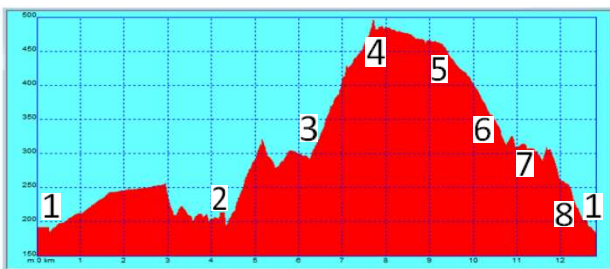
MATERIAL OBLIGATORI: Botes de canya alta, paravent, polar, capelina, buff, Ulleres, de sol, guants, gorra, crema solar, bastons, Pantalons llargs, aigua i menjar (Portar esmorzar).

NOTA: - L'hora prevista de tornada a Girona es entre 15:00h – 15:30h

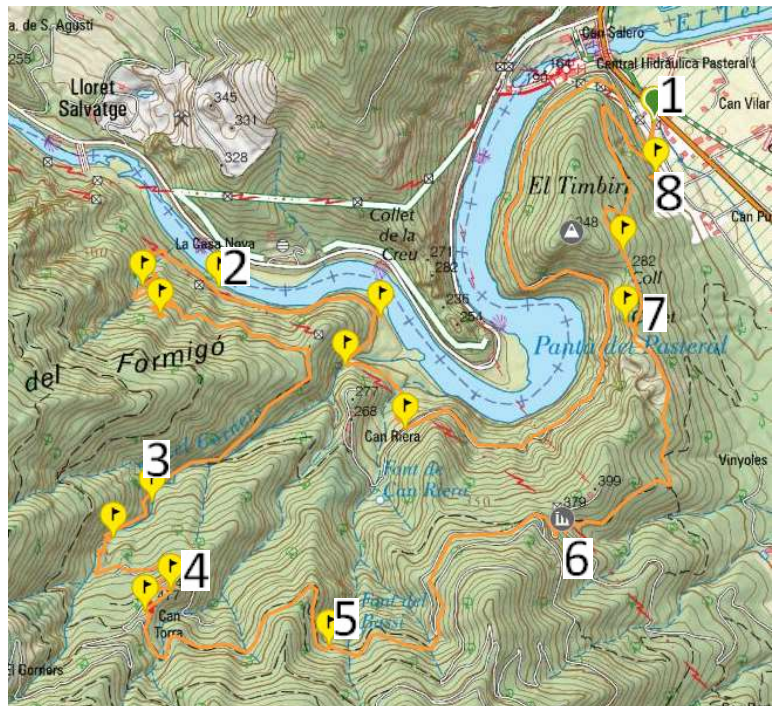
LLOCS DE PAS:

- 1- Antiga estació de tren
- 2- Mina de xampinyons
- 3- Torrent del Gorners
- 4- La Mamella de Can Torre
- 5- Font del Bassi
- 6- Coll de la Palomera
- 7- Dolmen de Coldegria
- 8- Cova del Pasteral

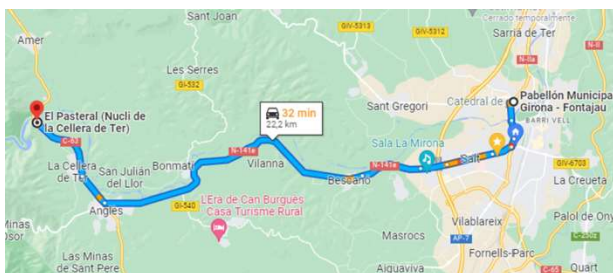
GRÀFICA DE DESNIVELL



PLANO DE LA RUTA



TRAJECTE AMB COTXE



DESPLAÇAMENT:



RUTA AMB COTXE: Girona – El Pasteral



TEMPS DE DESPLAÇAMENT: 32 min. (Anada)



DISTANCIA TOTAL: 22 Km (Anada i tornada)



DESPESA TOTAL DE GASOLINA: 5 €



PUNTS DE PAS: Girona, Salt, Besanó, N-141e, Angles, C-63, La Cellera de Ter, El Pasteral.

TAULA DE DADES

FITXA TÈCNICA:		EL PASTERAL, COVA DE XAMPINYONS I DOLMEN DE COLLDEGRIA									
Punt d'origen	Altura (metres)	Punt destí	Altura (metres)	Desnivell (metres)	Distància	Distància acumulada	Horari parcial	Horari total	Coordenades	Rumb	Observacions
El Pasteral	175 m	Mina de xampinyons	212 m	98 m, 33 m	4,2 km	4,2 km	1h, 40 + 20 min.	2h.	N41 59.029 / E2 36.348	185 º	Parquing + Estació de tren
Mina de xampinyons	212 m	La Mamella de Can Torre	481 m	337 m, 52 m	3,2 km	7,4 km	1h. 30 + 15 min.	3h, 45 min.	N41 58.741 / E2 35.396	325 º	Tunel llarg (Frontals de llum)
La Mamella de Can Torre	481 m	Coll de la Palomera	377 m	120 m	2,5 km	9,9 km	1h, 5 + 10 min.	5h.	N41 58.248 / E2 35.292	245 º	Cim i roca
Coll de la Palomera	377 m	El Pasteral	175 m	210 m	2,6 km	12,5 km	50 + 10 min.	6h.	N41 58.379 / E2 36.146	180 º	Encreuament de camins
NOTA: Desnivell + Desnivell -							TEMPS PARADES				



FITXA CULTURAL: El Pasteral, Mina de Xampinyons i Dolmen de Coldegria

(Ref. G49)

DATA: 12 / 05 / 2024

Estació de tren del Pasteral: Antiga estació del ferrocarril Girona - Olot, que fou el punt de sortida natural dels habitants de la vall de Susqueda. És un edifici de dues plantes i teulada a quatre vessants, les obertures són totes d'arc carpanell molt rebaixat i estan emmarcades amb rajoles sobresortides. En deixar de funcionar la línia fèrria fou tancada i més tard es va reaprofitar com a escola d'art, fet que ha contribuït a la seva conservació.



El pantà del Pasteral: És un embassament que pertany al riu Ter, creat per una presa situada al municipi de la Cellera de Ter. Juntament amb el de Sau i el de Susqueda, forma part d'un sistema de tres pantans que uneixen la comarca d'Osona amb la de la Selva. L'embassament té una llargada de 17 km i 3 km d'amplada, amb una capacitat màxima de 2 hm³.



El primer projecte per construir una presa per regar el Plademont, on ja hi havia una resclosa, data del 1779. La primera presa, però, data d'un projecte iniciat per l'empresa tèxtil *Burés i Salvadó* el 1885 a l'indret del Plantadís, per subministrar electricitat a la fàbrica d'Anglès de la família Burés. Actualment la funció primordial de la presa és actuar com a contra-embassament dels salts de Sau i Susqueda, amb la finalitat de lliurar al Ter un cabal constant.

MINA DE XAMPINYONS: Es tracta d'un túnel d'un kilòmetre de llargada aproximadament. Va ser pels anys 1880 quan la família Bures i Salvadó, propietaris de les indústries tèxtils d'Anglès, encarreguen a l'enginyer de canals i camins, Pere García Farias (Barcelona 1858), la construcció d'uns canals i túnels per aprofitar el salt d'aigua que existia prop de Can Riera, i poder produir l'electricitat que necessitaven les indústries. En aquells anys el riu Ter no tenia cap embassament. Va ser aquest mateix enginyer en col·laboració



amb altres enginyers, els que anys més tard dissenyen l'embassament del Pastera, donant també la idea del primer transvasament d'aigua del Ter a la ciutat de Barcelona. Quan s'abandona el projecte, als anys 50, es genera en aquests túnels un negoci de plantació de xampinyons.

Dolmen de Coldegria: Es tracta d'un paradolmen d'era calcolítica, amb unes dimensions de 1.05 metres de fondària i 1 metre d'amplada i 0.75 d'alçada. En aquest turonet, amb una ubicació estratègica s'han trobat les restes d'un poblat iber. A més, aquest lloc també dóna nom a un vent fresc i constant de terra a mar que, igual que la tramuntana, configura els conreus i el tarannà de la gent del pla.



Les Coves del Pasteral: Aquestes coves artificials són la porta d'accés d'una mina de marbre, ja abandonada, però realment sí que hi havia una cova. L'accés al laberint natural es troba colgat a uns 5 metres d'alçada a l'esquerra de la porta esquerra i de difícil accés. Les dimensions d'aquesta cova natural, sumant-li les dimensions de les artificials, fan un total de 322 metres. Actualment estan tancades per una reixa.



Aquestes cavitats naturals foren utilitzades al Neolític antic com a hàbitat residencial, i foren reutilitzades durant el Neolític final i Calcolític com a necròpolis. D'aquest jaciment s'hi van trobar restes d'un mínim de 22 individus, així com diversos materials, com ceràmiques, eines de pedra i d'os, i objectes d'ornament personal.

FLORA I FAUNA: L'orografia del terme fa que la vegetació sigui majoritàriament forestal: Alzina surera i arboç amb sotabosc de brucs, estepes i ginestes. A les fondalades més humides, hi trobem alzina amb el sotabosc característic de la zona. La roureda també és present en alguns indrets, però és el castanyer, amb les seves variants de perxada i baga, que omple la major part del terme. Aquest fou introduït abans de la romanització i, provinent de l'altra banda del Mediterrani, durant anys ha estat una font de treball i riquesa gràcies a l'aprofitament que se n'ha pogut treure: castanyes, rodells, fusta, etc. A la zona del Pasteral s'hi pot trobar una curiosa planta (*Pellaea Calomelanos*) (1) descoberta pel doctor Joaquim Codina que només es troba aquí i a l'Àfrica.



A la zona del Ter i la riera, la fauna més comuna és el barb (2), la bagra, la carpa i l'anguila. En els darrers anys s'hi han introduït espècies noves com la truita. A les voreres i a les basses hi podem trobar granotes i serps d'aigua (3), algun escurçó, visons i tortugues d'estany (4). Amb sort, a la muntanya hi podem veure algun esquiroi, salamandra, mostela, teixó, gat salvatge, conill, guilla o senglar.

Als marges assolellats, no és rar veure-hi serps o algun llangardaix verd (5). L'avifauna està molt condicionada per les aus que van i venen segons les estacions de l'any: orenetes, rossinyols, rupits, merles, cuetes... Les garses, les tórtore i els coloms són espècies en progressió, igual que les gavines i els esplugabous (6).

